





PLAN DE TRABAJO
GAD PARROQUIAL RURAL DE
ALANGASÍ 2023 - 2027

UNIDAD POPULAR – LISTA 2
ELECCIONES SECCIONALES Y
CPCCS 2023



CANDIDATOS A VOCALES DEL GAD PARROQUIAL RURAL ALANGASÍ

PARROQUIA ALANGASÍ							
	CANDIDATOS PRINCIPALES	A	VOCALES		CANDIDATOS SUPLENTE	A	VOCALES
1	MACHASILLA QUINCHIGUANO HIPATIA JIMENA C.C. 171195807-2			1	ITAZ ESPINOSA ANTONIO WASHIGTON C.C. 170709418-9		
2	LEMA YUJATO JESUS RANULFO C.C. 170565251-7			2	QUIMBIULCO ANDRANGO ANA ELIZABETH C.C. 171228456-9		
3	ABADEANO PACHACAMA JEANINA PAOLA C.C. 172361149-5			3	CATAGÑA CHANGO VICTOR HERIBERTO C.C. 170739027-2		
4	MORALES QUISPE JOSÉ JUAN C.C. 171403428-5			4	BRAVO PALACIOS ALLISON NICOLE C.C. 175122225-6		
5	IZA ALQUINGA JANELY DEL ROCÍO C.C. 175380073-7			5	CASTRO CHÁVEZ PABLO FERNANDO C.C. 170917444-3		



CANTÓN: QUITO
PROVINCIA: PICHINCHA
PARROQUIA: ALANGASÍ

INTRODUCCIÓN

De acuerdo con la Ley orgánica electoral código de la Democracia en el Art. 90.- Las elecciones para prefectas o prefectos y vice prefectas o vice prefectos provinciales, alcaldesas o alcaldes distritales y municipales, concejales o concejales distritales y municipales, y vocales de las juntas parroquiales rurales se realizarán cada cuatro años y no serán concurrentes con las elecciones nacionales.

De acuerdo con la Constitución del Ecuador, en su Art. 112.- Los partidos y movimientos políticos o sus alianzas podrán presentar a militantes, simpatizantes o personas no afiliadas como candidatas de elección popular. Los movimientos políticos requerirán el respaldo de personas inscritas en el registro electoral de la correspondiente jurisdicción en un número no inferior al uno punto cinco por ciento.

Al solicitar la inscripción quienes postulen su candidatura presentarán su programa de gobierno o sus propuestas, y en concomitancia con la Ley Orgánica Electoral, Código De La Democracia, Art. 97.- Todos los candidatos y candidatas a Presidente o Presidenta, Gobernador o Gobernadora Regional, Prefecto o Prefecta, Alcalde o Alcaldesa, presentarán junto con el formulario de inscripción un plan de trabajo con al menos el siguiente contenido: **1. Diagnóstico de la situación actual; 2. Objetivos generales y específicos; y, 3. Plan de trabajo plurianual de acuerdo a la dignidad a la que hubieren optando, en el que se establecerán las propuestas y estrategias a ejecutarse de resultar electos; 4. Mecanismos periódicos y públicos de rendición de cuentas de su gestión.** Los y las candidatas de listas pluripersonales presentarán una propuesta o plan de trabajo único con el mismo contenido señalado anteriormente.

En el presente documento se describe la propuesta de la parroquia que debemos construir en el periodo 2023-2027, considerando como esencia conceptual que el plan se enfoca hacia el desarrollo integral de la parroquia **ALANGASÍ**, entendiendo desarrollo integral como un proceso de transformación multidimensional, sistemático, sostenible e incluyente para lograr el bienestar de la población en armonía y equilibrio con lo ambiental lo sociocultural, lo económico y lo político administrativo.

Los recursos asignados desde el estado servirán para construir una parroquia que se transforma en uno de los territorios rurales más importantes de cantón, Quito gestionando todos los programas y proyectos de acuerdo a las competencias establecidas en el COOTAD.



El presente plan de trabajo recoge los requerimientos de todos los representantes sociales de la parroquia, es producto de un ejercicio democrático y participativo, realizado así porque la concepción política se la hace de cara con el ciudadano, como aliados estratégicos para construir una parroquia rural de ALANGASÍ de oportunidades.

El código Orgánico de Organización Territorial, en su Artículo 68 establece las atribuciones de los vocales de la junta parroquial rural, que a continuación se detallan:

- a) Intervenir con voz y voto en las sesiones y deliberaciones de la junta parroquial rural;
- b) La presentación de proyectos de acuerdos y resoluciones, en el ámbito de competencia del gobierno autónomo descentralizado parroquial rural;
- c) La intervención en la asamblea parroquial y en las comisiones, delegaciones y representaciones que designe la junta parroquial rural, y en todas las instancias de participación;
- d) Fiscalizar las acciones del ejecutivo parroquial de acuerdo con este Código y la ley; y,
- e) Cumplir aquellas funciones que le sean expresamente encomendadas por la junta parroquial rural.

Todos los gobiernos del estado locales y provinciales, según la ley y ordenanzas se puede verificar que todos están bajo una norma constitucional y según la Constitución de la República del Ecuador, en sus artículos: 3 numeral 7; 14; y 66 numeral 27, dispone como un deber primordial del Estado proteger el patrimonio natural y cultural del país; reconociendo el derecho de la población a vivir en un ambiente sano y ecológicamente equilibrado, que garantice la sostenibilidad y el buen vivir, libre de contaminación y en armonía con la naturaleza; declarando de interés público la preservación del ambiente, la conservación de los ecosistemas, la biodiversidad y la integridad del patrimonio genético del país, la prevención del daño ambiental y la recuperación de los espacios naturales degradados.

El Sumak Kawsay o Buen Vivir ha recibido mucha atención desde su integración en la Constitución ecuatoriana del 2008. Las posibilidades de tener derecho al Buen vivir para todos los seres vivos son escasas, son politizadas, lo que está escrito en la constitución sigue como un documento sin revisión, que en su mayoría funciona para ciertos sectores, cantones o lugares que tienen poder político, influencias económicas o importancias según sus recursos, razón por la cual no se cumple en la práctica.



1. DIAGNÓSTICO

1.1. Caracterización General de la Parroquia Alangasí

Fecha de creación de la parroquia:	2 de febrero 1860 (se hizo el registro civil de la parroquia Santo Tomás de Aquino de Alangasí)
Fecha de creación:	6 de junio 1861 (159 años parroquialización)
Localización:	Alangasí se asienta en la conocida región del Ilalo, donde se ubica el volcán apagado del mismo nombre, en cuyo pie se encuentran numerosas aguas termales que antiguamente fueron visitados por caciques. Alangasi es una parroquia rural del distrito metropolitano de Quito en la <u>provincia de Pichincha</u> , se encuentra a 29km de Quito en carretera y en línea recta 15km.
Límites Norte:	Delimita con las parroquias rurales del distrito metropolitano de Quito, por el norte con Guangopolo y Tumbaco
Sur:	Con la hermana parroquia de Pintag y el <u>cantón Rumiñahui</u>
Este:	Con las hermanas parroquias de La Merced y Pintag
Oeste:	Con la hermana parroquia de Conocoto y el <u>cantón Rumiñahui</u>
HISTORIA:	La población de Alangasí, ya existía antes de la llegada de los españoles como un asentamiento indígena, y en 1534 fue puesta bajo la jurisdicción del Corregimiento de Quito. Proviene del Inca Alangos , y la segunda de una fruta alargada alanga-shi , de acuerdo al libro escrito en 1992 "Quito Comunas y Parroquias" la parroquia de Alangasí formaba parte del Reino de Quito y era conocida como " Langasi " (Alanga = aguacate y shi = cosa larga y cilíndrica). Fue un centro indígena de importancia durante la época colonial, paso a ser parte de las primeras encomiendas otorgadas a los fundadores de Quito y de manera especial a Rodrigo Núñez de Bonilla (documentos de 1535). Se han realizado varias investigaciones arqueológicas que han permitido el hallazgo de antiguos vestigios del período Paleoindio (11.000 A.C.), como ponedos, vasijas y piedras obsidianas tratadas.
Precipitación fluvial:	128 y 111 mm, repartidas en dos períodos lluviosos, en los meses de marzo y noviembre; la estación seca se manifiesta en los meses de julio a agosto.
Temperatura:	Entre 14,6°C hasta 16,7°C
Humedad:	Del 44 %
Altitud:	2500 m.sn.m.
Población total:	La población de Alangasí según (Instituto Nacional de Estadísticas y Censo, 2010), es de 24.251 habitantes, de los cuales 11.851 son hombres y 12.400 son mujeres. // 27.636 Habitantes, PROYECCIÓN OFICIAL POBLACIÓN AL 2015, INEC
Superficie:	La parroquia de Alangasí tiene una extensión de 44.16 km ² , dentro de los cuales se asientan 37 barrios y 3 comunas
ALANGASÍ MODERNO	Alangasí, tierra de arte, cultura, naturaleza y buena comida. Esta parroquia rural ubicada en El Valle de Los Chillos, al suroriente de Quito, es un tesoro que aloja a artistas, artesanos y muy buena comida.




Figura. 1. Mapa de Alangasí
Mapa de Alangasí

Fuente: Ing. Agr. Jimena Machasilla

MAPA N° 1
Fuente: GADPP - DGPLA
Elaboración: Due Diligence Cía.
Ltda.

MAPA BASE
Parroquia Alangasí

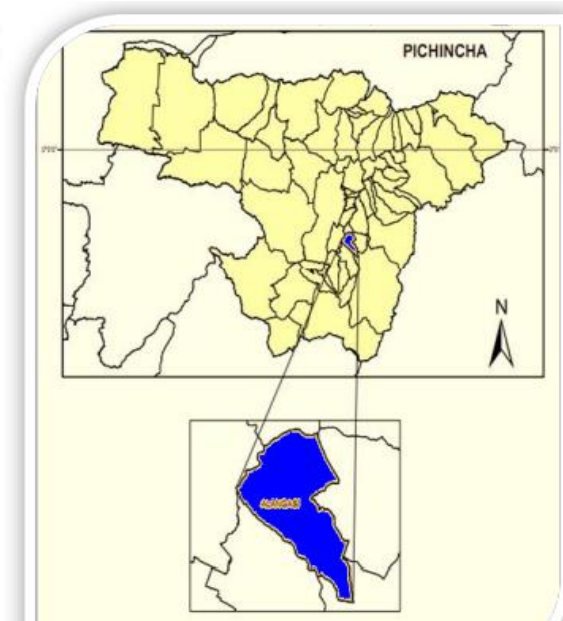



Figura. 2.

Fuente: GADPP - DGPLA
Elaboración: Due Diligence Cía. Ltda.

1.2. DIAGNOSTICO SITUACIONAL AMBIENTAL

El componente biofísico permite establecer potencialidades y problemas dados por las características propias del territorio, sus recursos para poder establecer propuestas y estrategias adecuadas de gestión territorial.

- 1.2.1. **RELIEVE:** - El relieve de la parroquia se enmarca en el análisis de las características de: unidades ambientales, formación geológica, tipo de roca y depósitos superficiales, unidad genética y unidad geomorfológica. Las unidades ambientales corresponden a áreas homogéneas por sus características físicas, bióticas y por su relación con procesos ecológicos; Parroquia Alangasí criterio básico utilizado para la delimitación es el del paisaje, entendido como la interrelación o articulación de los elementos: relieve, litología, suelos, uso del suelo y vegetación (Acosta, 2009) Formación geológica, es una unidad litoestratigráfica que define cuerpos de rocas caracterizadas por poseer propiedades litológicas comunes (composición y estructura) que las diferencian de las adyacentes. Unidad genética (origen), corresponde a l origen de las unidades geomorfológicas puede deberse a procesos genéticos; tectónico erosivo y volcánicos. Los procesos tectónico erosivos corresponde a levantamientos tectónicos que generan unidades geomorfológicas colinadas y montañosas de diversas alturas y pendientes, y que aún conservan rasgos reconocibles de las estructuras originales a pesar de haber sido afectadas en grado variable por los procesos erosivos. Los procesos volcánicos son formas



producidas por erupciones volcánicas que han sufrido los efectos de la denudación y que aún conservan rasgos definidos de sus formas iniciales. Las rocas ígneas extrusivas, lavas y piro clastos, constituyen los materiales parentales que conforman el soporte de este tipo de geoformas.

GEOLOGIA- GEOMORFOLOGIA
 FUENTE: Pdot 2012
 Elaboración: equipo consultor.
 Parroquia Alangasi

Geología - Geomorfología	
Relieve	Descripción
Aguas en cauces artificiales	Con relieves muy agudos, relieves moderados
Bosques plantados	Con mesas , colinas medias fuertes disectadas y chevrones
Cultivos	Con llanura aluvial, terrazas


1.2.2. **Geología – Geomorfología.** - Todas las rocas aflorantes son plio-cuaternarias, un sesenta por ciento del mapa (parte de Quito y Valle de los Chillos que se extiende al este), está cubierto por Cangagua (ceniza). A veces la Geomorfología del terreno pre-Cangagua está preservada, y en ciertos casos es posible fijar un contacto cubierto debajo de la Cangagua.

El territorio parroquial, presenta la formación geológica Volcánicos Ilaló (Pleistoceno) el volcán extinguido del Ilaló en 1.11%. “Todos sus flancos están cubiertos por la Cangagua y es difícil precisar cuál es la relación entre los volcánicos del cerro y los Sedimentos Chichi, pero parece que son más jóvenes. Está compuesto por una secuencia de lavas y aglomerados en el 98.89% de Cangagua sobre depósitos coluviales, sobre sedimentos Chichi, sobre volcánicos Ilaló, así como de depósitos aluvial, coluvial, lahárticos y terraza indiferenciada.

1.2.2.1 Formaciones Geológicas

FORMACIONES GEOLOGICAS
 Fuente: GPP-DIPLA, 2010
 Elaboración: equipo consultor.
 Parroquia Alangasi

FORMACIONES GEOLOGICAS			
FORMACION	DESCRIPCIÓN	SUPERFICIE KM2	%
Volcánicos Ilaló	Están conformados por depósitos lahárticos cangagua sobre depósitos aluviales y coluviales.	0,4733	1,49
Cangagua	Sobre depósitos coluviales, sobre sedimentos chichi, sobre volcánicos Ilaló Depósito aluvial, coluvial, lahárticos, terraza indiferenciadas	31,2820	98,51
TOTAL			100



1.2.2.2 Geomorfología.

El territorio parroquial, presenta: Formación geológica Volcánicos Ilaló (Pleistoceno) en 1.49% en el volcán inactivo Ilaló "Todos sus flancos están cubiertos por la Cangagua y es difícil precisar cuál es la relación entre los volcánicos del cerro y los Sedimentos Chichi, pero parece que son más jóvenes. Está compuesto por una secuencia de lavas y aglomerados 13 " en el 98.51% de cangagua sobre sedimentos Chichi y sobre volcánico Ilaló; depósitos aluvial y coluvial, sedimentos Chichi; terraza indiferenciada y volcánico Ilaló.

1.2.3. Suelo

El suelo se caracteriza por ser un componente de la superficie terrestre donde se da el intercambio de procesos naturales y donde se desenvuelve las actividades de los seres humanos. Según la Soil Taxonomy (Soil Survey Staff, 1999), suelo es un cuerpo natural compuesto de sólidos (minerales y materia orgánica), líquido y gas que ocurre sobre la superficie de la tierra, ocupando espacio y es caracterizado por uno o varios horizontes o capas, que son distinguibles desde el material inicial y resultando en adiciones, pérdidas, transferencias y transformaciones de energía y materia, o de la habilidad de soportar raíces de plantas en ambiente natural. El límite más bajo que separa el suelo del "no suelo" es muy difícil de definir, se ha atribuido a la actividad biológica y es a menudo muy gradual (IEE, 2013). La capacidad de uso de las tierras se refiere a la determinación en términos físicos, FORMACIONES GEOLÓGICAS FORMACION DESCRIPCIÓN SUPERFICIE KM2
% Volcánicos Ilaló Están conformados por depósitos laharíticos cangagua sobre volcánicos depósitos aluviales y coluviales. 0,4733 1,49 Cangagua Sobre depósitos coluviales, sobre sedimentos chichi, sobre volcánicos Ilaló Depósito aluvial, coluvial, laharticos, terrazas indiferenciadas 31,2820 98,51 TOTAL 100 Cuadro anterior hay FORMACIONES GEOLOGICAS Fuente: GPP-DIPLA, 2010 Elaboración: equipo consultor. Parroquia Alangasí del soporte que tiene una unidad de tierra de ser utilizada para determinados usos o coberturas y/o tratamientos. Generalmente se basa en el principio de la máxima intensidad de uso soportable sin causar deterioro físico del suelo (Klingebiel y Montgomery 1961, citado por IEE 2014), cualidad que presenta una determinada área de terreno para permitir el establecimiento de un cierto número de tipos alternativos de utilización agrícola de la tierra. La clasificación de tierras por capacidad de uso es un proceso de interpretación sistemática de suelo, clima, vegetación y otros aspectos, el cual permite ordenar y agrupar en clases a la tierra, según su aptitud o capacidad, de acuerdo al grado de limitaciones que la misma presenta, permitiendo de esta manera definir su uso potencial (IEE, 2013) En la mayor parte de la parroquia de Alangasí, con un suelo tipo Mollisoles en un 74%, que son suelos oscuros y suaves que se han desarrollado bajo una vegetación herbosa; horizonte superficial rico en humos, que es rico en calcio y en magnesio. Con áreas de tipo Entisol suelo joven; y, Suelo Misceláneo con 3.98% y 3.86% respectivamente y el 18% el afloramiento rocoso; área urbana consolidada y en proceso de urbanización; así como ríos dobles.



1.2.4. FACTORES CLIMÁTICOS

Principales características climáticas como: períodos de lluvia, sequía, temperatura identificación de amenazas asociadas con eventos climáticos extremos (heladas, sequías, lluvias extremas, vientos huracanados, etc.).

El clima es característico de la zona interandina, ecuatorial mesotérmico húmedo, en particular Guangopolo, Conocoto, Alangasí, La Merced, Píntag y Amaguaña; la temperatura oscila entre los 14,6° C y los 16,7° C; con mínimas entre 14,1° y 14,9°


- 1.2.4.1. **RESULTADO: Incidencia** El clima es característico de la zona interandina, la temperatura oscila entre los 14,6° C hasta los 16,7° C, a una altitud de territorio de 2500 msnm, con mínimas entre 14,1° y 14,9° C. La precipitación fluctúa entre 128 y 111 mm, que se reparten en dos periodos lluviosos: el primero, entre el mes de marzo y el segundo en noviembre. La primera estación seca en julio y agosto. “Los vientos son moderados con velocidades medias entre 3 y 4 m/s dirección predominante norte,”. Información analizada en un periodo del 1990 al 2010, datos proporcionados por el INAMHI. Estación La Tola.

1.2.5. Recurso Agua.

Al interior del territorio de Alangasí, entre sus principales cuerpos hídricos están:

- **El río Ushimana** con una superficie de 19.40 Km que divide a la parroquia; así, como importantes quebradas y quebradillas definidas como drenajes menores en una extensión de 10.58 km², entre ellas: La quebrada Ilaló y De la Ladera, en el barrio San Antonio; las quebradas El Tingo; Capulispugro, El Piñán, Millicuchi y Callihuayco en el Barrio San Pedro de El Tingo; la quebrada La Compañía en el Barrio Lomas de la Concepción; la quebrada Paquipamba, en el Barrio La Concepción; la quebrada Padrehuaico en el Barrio Ushimana; la quebrada Hiladucho en el Barrio Jerusalén; y, las quebradas El Rosario, TuturaHuaycu, Mama Tena; Huilajueño, Paurchuaycu.
- **El río Pita** afluente del río San Pedro, que define el límite parroquial con el cantón Rumiñahui; alcanza una superficie de 25 km²
- **Vertientes de agua** termal como El Tingo, Angamarca, Ushimana, Fuentes Cristalinas, Mira Sierra, Club de Campo Agua y Montaña, La Chorrera y Hacienda del Moreno que se encuentran en propiedades particulares.

- 1.2.5.1. **Áreas de las Micro-cuencas** Como principal fuente de provisión de agua para los sectores Cerro Ilaló, Guangopolo, Conocoto, Alangasí y Amaguaña, se identifica a través del Atlas Ambiental del Distrito Metropolitano 2008, en el que se detalla que “existe un Acuífero ubicado del valle de los Chillos, entre los 2.320 msnm y 4.120 msnm al sur oriente de la ciudad, las principales fuentes de abastecimiento constituidas por aguas superficiales, especialmente aquellas que se encuentran distribuidos por plantas de tratamiento de Pungías y en menos grado por aguas subterráneas; la recarga del acuífero producidas en mayor medida a través de la ladera norte del volcán Pasochoa por un canal de recarga de 950 l/s del cual se aprovecha



actualmente 450 l/s. Describiéndose además que, “se trata de un acuífero estratificado (multicapas) cuya estructura ha generado dos niveles: el superior con profundidades de hasta 40 a MICRO – CUENCA SUPERFICIE km2 %.Rio Pita 25.59 81 Río Ushimana 19.40 19 Total 44.99 100.


- 1.2.5.2. **MICROCUENCAS** Fuente: INAMHI Año 1990 – 2009, 2010 Elaboración: equipo consultor Parroquia Alangasí 60m; y, el inferior con profundidades entre 100 a 120m, con un nivel piezómetro alrededor de 24m., con un recurso disponible de 500 l/s. Además se relata “ del análisis de laboratorio se desprende que el 70% de las aguas son bicarbonatadas, magnésicas por su mineralización son consideradas aguas dulces con PH neutro, el primer nivel en especial en las cercanías del río San Pedro, presentan con aguas con cierto grado de contaminación bacteriológica, pero pueden ser fácilmente potabilizadas; requiriendo también, “...emprender políticas de gestión y manejo del recurso hídrico, tanto al nivel del sector acuífero como en las zonas de recarga. Indicando que “la mayor parte de la zona del acuífero se encuentra dentro del refugio de vida silvestre Pasochoa. Lo que favorece la conservación del curso hídrico, que abastece a los sectores Cerro Ilaló, Guangopolo, Conocoto, Alangasí y Amaguaña.”

Barrios Altos como Alphuma; y sectores como Chinchiloma; Barrio la Paz; Lomas de la Concepción, no cuentan con sistema de alcantarillado sanitario, ni pluvial completos en la cobertura de redes; esto hace que los moradores construyan rudimentariamente letrinas y pozos sépticos, para su uso rutinario, causando la derivada contaminación. La cobertura de recolección de basura es insuficiente, lo que obliga a que se lo haga en botaderos a cielo abierto; en otros casos incineran o arrojan a las quebradas, a saber: Río Ushimana, afectando a los sectores de Camino al Tingo, Ilaló, Ushimana, San Carlos, y Mirasierra; en el Río Pita, afectando los sectores de los Páramos de San Pedro y Valencia, sectores Pandayacu, Ushimana, San Gabriel, San Carlos San Luis; y Río San Pedro que afecta a los barrios residenciales. En la zona existe una extensa red de canal de riego (Barrio San Francisco de Alphuma), que sin un plan ambiental adecuado podría sufrir impactos significativos ya que son abiertos y pasan por áreas pobladas.

Ecosistemas frágiles, servicios ambientales y territorio bajo conservación o manejo ambiental.

Recursos naturales no renovables existentes de valor económico, energético y/o ambiental. En la parroquia de Alangasí no existe presencia de recursos naturales no renovables, de valor económico y/o ambiental, que representen; más por el contrario se establece la dependencia de la energía eléctrica pública.

Recursos naturales degradados o en proceso de degradación y sus causas. Degradaciones o procesos de degradación sobre recursos



naturales existentes en el territorio, considerando las causas de sus ocurrencias y efectos o posibles efectos futuros. En la trayectoria urbanístico-citadina en la que se ve inmersa la parroquia existe un agresivo detrimento a la flora, fauna, agua, y suelo; para dar paso a la reducción indiscriminada de la frontera agrícola.

1.2.6. AMENAZAS, VULNERABILIDAD Y RIESGOS

La Secretaria de Riesgos, geo referencia el peligro de la Erupción del Volcán Cotopaxi, y Alangasi se ve afectado duramente en el sector de playa chica, los sectores: El Tingo; Faldas del Ilaló; Barrio San Gabriel; Calle Río Zamora; Barrio Bethania; Cooperativa Huertos Familiares; Playa Chica 1 y 2; Se establece como sitio seguro para la zona afectada de Alangasi, el colegio Ángel Polibio Chávez Ubicado en los Piqueros oe12235 Av. Ilaló, con capacidad para 525 personas; y la Hostería Mira Sierra, ubicada en Los Piqueros y Avenida Ilaló, con capacidad para 321 personas Así también en todo el Valle de los Chillos se han establecido albergues por parte del Ministerio de Bienestar Social mismos que son administrados en administración directa; Gobierno Provincial de Pichincha; y Gobierno del Distrito Metropolitano de Quito; así se establece la escuela Rafael Armijos Valdivieso, sector San Carlos; Av. Rio Zamora, Junto a la Iglesia Betania, como albergue calificado. Las áreas amenazadas son las circundantes a los ríos Pita, El Salto, Santa Clara y San Pedro; su importancia depende del volumen, velocidad y extensión del flujo de lodo y escombros, así como de la cantidad de agua y del encajonamiento del cauce.

Debido a que los vientos se orientan del este al oeste, la caída de ceniza afectaría a la zona de los Valles de los Chillos y de Tumbaco, produciendo la pérdida de cultivos y animales, así como provocando enfermedades respiratorias (Instituto Geofísico; 2005) Incendios: Se identifica, como zona de riesgo de incendios en las zonas: Cerro Ilaló Erosión se ve pronunciada y crece a una velocidad acelerada, en el Cerro Ilaló Sequía. Se evidencia en el Cerro Ilaló Daños producidos por el hombre: La tubería de alta presión del Oleoducto Transecuatoriano (SOTE), atraviesa por el río San Pedro, Mirasierra, Cooperativa San Gabriel cruza por la Av. Ilaló y calle Rio Curaray, calle Los Ruiseñores, Playa Chica 1; Ushimana, Vista Sol, Alcides López (entre Alangasi y la Cocha), La Cocha, Palmeras, San Vicente, Chinchiloma, Lomas de la Concepción; y Centro de Acopio, Área Militar, Armada del Ecuador.

Siendo las amenazas permanentes el SOTE, la ceniza volcánica por la posible erupción del Cotopaxi, y los incendios forestales, su marco de influencia se circunscribe en su recorrido, zona sur –este y la trayectoria del SOTE.



1.2.7. COMPONENTE SOCIAL CULTURAL

“Este componente tiene como centro de análisis a la población en cuanto al estudio de su estructura, composición y dinámica. Se analiza cuál es la cobertura y calidad de los servicios sociales, su oferta y demanda para determinar las áreas de intervención en el territorio acorde a las competencias de cada nivel de gobierno, en los sectores educación, salud, inclusión económica y seguridad. Adicionalmente se analizará el indicador parroquial de necesidades básicas insatisfechas (NBI), puesto que este indicador compuesto es importante para comprender y actuar articuladamente con la Estrategia Nacional de Igualdad y Erradicación de la Pobreza (ENIEP) y las Agendas de la Igualdad, herramientas que están presentes en todos los componentes de diagnóstico, pero con especial atención en el componente sociocultural. Para comprender mejor el componente humano existente en el territorio además es importante contemplar el análisis de la cultura e identidad de la población del territorio, movimientos migratorios internos e internacionales, además en caso de que el GAD valore pertinente y disponga de información sobre algún otro servicio social tradicional o no tradicional deberá ser incorporado”.

La población de Alangasi al 2010, representa el 0.94% de la población de Pichincha, y el 1.08% de la población total del Distrito Metropolitano de Quito, más, menos, 50% de hombres y 50% mujeres • Tasa de crecimiento total: 3.74 %.

1.2.8. DEMOGRAFÍA

1. Análisis demográfico,

Población total, Censo 2010 y proyección INEC 2015.

Cuadro N° 20

POBLACIÓN SEGÚN CENSOS

Fuente: CENSO INEC 2010

Elaboración: equipo consultor

Parroquia Alangasi

	POBLACIÓN TOTAL	HOMBRES	MUJERES
PICHINCHA	2.576.287	1.285.711	1.320.576
DMQ	2.239.191	1.088.811	1.150.380
ALANGASI	24.251	11861	12400



El grueso de la pirámide etaria lo establece la población comprendida entre 10 y 24 años constituyendo la población que debería estar dentro de las prioridades de atención por así considerarlo la Constitución, un porcentaje menor representa los menores de un año y mayores de 65 años, que en conjunto no superan el 8% de la población total, sin embargo, de aquello, no se han realizado esfuerzos suficientes para solucionar sus problemas.


Dentro de la zona del valle de Los Chillos, es la parroquia más densa poblacionalmente hablando, luego de Conocoto, y que tiene un porcentual demográfico ascendente y decreciente y según la proyección de los últimos censos de: 35 %, 31%, 36%, 28%; proyectándose un incremento del 12% al 2015, con 27.636 Habitantes, según proyección al 2015.

1.2.9. EDUCACIÓN

No existe datos oficiales respecto a la deserción escolar, tasa de asistencia por nivel de educación; Alangasi cuenta con 25 unidades educativas, que aglutinan la mayor población de Alangasi y los sectores circundantes. El problema mayor de la educación en la parroquia es el alto número de estudiantes por aula (sobre población estudiantil) y limitada oferta educativa.

En el análisis externo, se identifican problemas de carácter social, el consumo, venta y distribución de droga, presencia de pandillas juveniles, robos, alcoholismo, entre otros factores problemas.

NOMBRE INSTITUCIÓN	SOSTENIMIENTO	NIVEL OFERTA	ALUMNOS	DOCENTES
ALANGASI	Fiscal	EGB y Bachillerato	992	48
UNIDAD EDUCATIVA ANGEL POLIBIO CHAVES	Particular Laico	Inicial, Educación Básica y Bachillerato	898	65
TEODORO WOLF	Fiscal	Educación Básica	872	30
MONTEBELLO	Particular Laico	Inicial, Educación Básica y Bachillerato	530	57
LOS ILINZAS	Particular Laico	Inicial, Educación Básica y Bachillerato	498	31
ALEJANDRO ANDRADE COELLO	Fiscal	Inicial y EGB	489	22
EMILE JAQUES DALCROZE	Particular Laico	Inicial, Educación Básica y Bachillerato	462	51
LEON N COOPER	Particular Laico	Inicial, Educación Básica y Bachillerato	357	25
ANTARES	Particular Laico	Inicial, Educación Básica y Bachillerato	355	24
CRECER ALANGASI	Particular Laico	Inicial y EGB	300	16
EDUCACIÓN MULTILINGUE Y DESARROLLO DEL INDIVIDUO	Particular Laico	Inicial, Educación Básica y Bachillerato	276	44
MERCEDES DE JESUS MOLINA	Fiscomisional	Educación Básica	226	10
MANUEL CABEZA DE VACA	Municipal	EGB y Bachillerato	194	13
RAFAEL ARMIJOS VALDIVIESO	Fiscal	Educación Básica	182	7
OVIDIO DECROLY	Fiscal	Inicial	179	7
ANNA ELEANOR ROOSEVELT	Particular Laico	Inicial y EGB	177	23
SIMÓN BOLÍVAR	Fiscal	Inicial y EGB	126	9
GENERAL CALICUCHIMA	Fiscal	Educación Básica	125	8
SAN ESTEBAN DEL VALLE	Particular Laico	Inicial, Educación Básica y Bachillerato	113	17
AZRIEL	Particular Religioso	Inicial y EGB	103	13
JACQUES PHILIPPE BINET	Particular Laico	Inicial, Educación Básica y Bachillerato	76	8
MARIA EDGEWORTH	Particular Laico	Educación Básica	72	6
ROBERT ALDRICH	Particular Laico	EGB y Bachillerato	70	9
CENTRO EDUCATIVO TAGORE	Particular Laico	Educación Básica	47	4
EL ROBLE QUITO METROPOLITANO	Particular Laico	Inicial, Educación Básica y Bachillerato	41	12
EL PUENTE DE STEINER	Particular Laico	Inicial y EGB	40	7
CLELIA VEGA VACA	Fiscal	Educación Básica	34	1
LAS GAVILLAS	Particular Religioso	Inicial y EGB	6	1
SAN MARINO DEL VALLE	Particular Laico	Educación Básica	6	3



1.2.10 SALUD

Estado de bienestar que posee o carece la población; para ello la parroquia no cuenta con estudios sobre la tasa de mortalidad, la tasa de fecundidad, discapacidades de la población, morbilidad y el perfil epidemiológico, desnutrición. La cobertura de salud por equipamientos localizados en su territorio o dependientes de otras parroquias o cabeceras cantonales


1.2.11. ACCESO Y USO DE ESPACIO PÚBLICO Y CULTURAL

La existencia de espacio público en la parroquia para el encuentro ciudadano de los distintos grupos que habitan el territorio. En este análisis se señalarán las áreas verdes, plazas, coliseos y lugares de encuentro público para la población, en relación al número de habitantes. Fuente: GAD cantonal y parroquial.

En el límite de la parroquia encontramos Abastecimiento de los centros comerciales de importancia como San Luis, Hipermarket; centro de Educación superior como la Universidad el Ejercito (antes ESPE); La parroquia no cuenta con camal, lavanderías públicas, El mundo globalizado ha impuesto su marca en la parroquia; y contando con red de comunicación suficiente y tecnología, y a falta de los físicos, los espacios de encuentro común han sido reemplazados por el ciberespacio; la prioridad arquitectónica, ha sido las sedes sociales, y canchas deportivas, de las cuales, las primeras progresivamente están siendo abandonadas por la ausencia del pueblo soberano y de la falta de incentivo e iniciativas por parte de los líderes territoriales.

1.2.12. ORGANIZACIÓN SOCIAL

En el ámbito institucional partiendo desde lo micro podemos mencionar que la parroquia de Alangasí se encuentra conformada por organizaciones funcionales (sociales, culturales y deportivas), instituciones estatales las cuales la integran el propio Gobierno Parroquial Rural, la Tenencia Política, la Policía Nacional, CNT, el Sector Educativo (jardines, escuelas y colegios, el Subcentro de Salud Alangasí y el Subcentro de Salud el Tingo. De los actores sociales que impulsan la cohesión de Alangasí, las que confluyen en mayor convocatoria, son: los barrios con un 35%; con prácticas propias de solidaridad como la minga; como potencial cohesivo tenemos a 26% unidades educativas, que representan el segundo grupo de confluencia poblacional; la cultura es importante para la población de la parroquia ubicando a sus actores en el tercer lugar con un 16%; Los emprendimientos y Pymes les siguen con un 13%; si bien es cierto la religiosidad, organizaciones no gubernamentales, y el deporte mantienen actores en bajo número, sus convocatorias son muy amplias. El individualismo, permite la acción aislada y disminuida en sus potencialidades de las instituciones dinamizan la vida de la comunidad. Por ello, se deben generar sinergias interinstitucionales que permitan alcanzar la visión de futuro de la parroquia. A decir del señor Presidente de la Parroquia Luis Morales, los Asentamientos humanos tiene sus directivas pero muy pocas registradas en el Mies, lo que no resta su legitimidad.



1.2.13. SEGURIDAD Y CONVIVENCIA CIUDADANA

“El Ministerio del Interior y la Policía Nacional, se encuentra trabajando conjuntamente en la planificación e implementación de los servicios de seguridad en Distritos y circuitos. En este sentido dicha parroquia se encuentra en el sub-circuito Alangasí 2, Distrito de la Provincia de Pichincha, mediante el cual brinda el servicio de seguridad, con 8 policías, 3 patrullero, y 2 motos, en todo el sub-circuito, y como tal a todo el sector...” El Distrito Metropolitano de Quito en cooperación con Petroecuador construyó el Sistema Integrado de Seguridad en Los Chillos, donde funciona el Cuerpo de Bomberos y la Dirección de Emergencias Médicas 911, que cuentan con personal y equipos adecuados para garantizar una respuesta eficaz y oportuna a las demandas de auxilio de las parroquias de Alangasí, La Merced, Píntag, Conocoto, Guangopolo y Amaguaña e inclusive al Cantón Rumiñahui.

Patrimonio Cultural Tangible e Intangible y Conocimiento Ancestral, el recurso patrimonial del territorio que realiza la identificación del lugareño con bienes propios de su territorio, se consideraran incluidas las prácticas provenientes del conocimiento ancestral y de los valores culturales. En ausencia de la información del Instituto Nacional de Patrimonio Cultural -INPC-, el cual ha construido una base de datos de patrimonio cultural conocida como ABACO, esta base sumada a la disponibilidad de información generada por el GAD

EQUIPAMIENTO EXISTENTE UBICACIÓN DESCRIPCIÓN Unidad de policía comunitaria Centro Poblado . Policías: 8 . Patrulleros: 3 . Motos: 2 .

Comunicación: Deficiente. Tenencia política Centro Poblado Tenencia Política.

1.2.14. PATRIMONIO CULTURAL TANGIBLE E INTANGIBLE Y CONOCIMIENTO ANCESTRAL


El recurso patrimonial del territorio que realiza la identificación del lugareño con bienes propios de su territorio, se considerara incluidas las prácticas provenientes del conocimiento ancestral y de los valores culturales. En ausencia de la información del Instituto Nacional de Patrimonio Cultural -INPC-, el cual ha construido una base de datos de patrimonio cultural conocida como ABACO, esta base sumada a la disponibilidad de información generada por el GAD

EQUIPAMIENTO EXISTENTE UBICACIÓN DESCRIPCIÓN Unidad de policía comunitaria Centro Poblado . Policías: 8 . Patrulleros: 3 . Motos: 2 .

Comunicación: Deficiente. Tenencia política Centro Poblado teniente Política

CUADRO 31 SEGURIDAD CONVIVENCIA Elaboración: equipo consultor

CUADRO 30 SEGURIDAD CONVIVENCIA Elaboración: Due Diligence Cía Ltda. y la contenida en el PDOT cantonal de su territorio nos da el inventario de dichos bienes.



1.2.15. IGUALDAD

El evento de inclusión existe en relación a los adultos mayores, programa sesenta y piquito; se prevé resoluciones posteriores para efectos inclusivos, como planificación arquitectónica inclusiva.

1.2.16. SISTEMA ECONÓMICO PRODUCTIVO

Comprende el análisis del conjunto e interrelación de los factores vinculados con el desarrollo de la economía del territorio, de su problemática, así como de sus potencialidades; los procesos productivos, de intercambio y financieros desde la perspectiva territorial lo que implica conocer la ubicación espacial de las principales actividades económicas y su caracterización, analizadas en función de los indicadores usualmente utilizados en este tipo de diagnóstico Transformar la matriz productiva es uno de los retos más ambiciosos del país, la estrategia está liderada por la Vicepresidencia de la República, la misma deberá ser analizada por la parroquia y mediante articulaciones multinivel complementar el fomento productivo provincial. Se tratará de identificar volumen de producción y las principales características de las actividades agrícolas, pecuarias, forestales, pesqueras, extractivas, industriales, manufactureras, servicios, turísticas, entre otras.

1.2.17. TRABAJO Y EMPLEO

La parroquia de Alangasí se encuentra al pie del cerro Ilaló, cuenta con un área total de 2.929 Has, su atractivo turístico principal es el cerro ILALO. La producción del maíz, que es un cultivo ancestral de la parroquia, ha disminuido significativamente en los últimos años, debido a que no se ha fomentado ni diversificado la poca producción agrícola, por lo que ha aumentado la migración hacia la capital, hacia otras ciudades, así como también la migración externa a países de Europa y Estados Unidos, como reflejo o respuesta a la economía local no favorable y a la búsqueda de nuevas fuentes de empleo, desarrollo y progreso; los productos agrícolas significativos de la parroquia son la producción de frejol, papas, aguacate en menor escala.

1.2.18. TURISMO CULTURA

. La Cultura en Alangasí, tiene su tradición en su patrimonio intangible; el rescate de su identidad, es un reto para autoridades y juventud Alangaseña, que ha constituido 18 grupos en el orden cultural, dedicado a la danza y tradiciones. El desfile de la confraternidad, elección de la reina, exposiciones y veladas artísticas, corridas de toros populares, así como festivales culturales y gastronómicos, constituyen el icono cultural de la parroquia.



1.2.19. **TURISMO RELIGIOSO.**

Las fiestas de parroquialización eclesiásticas en honor a la patrona de Alangasí marcan el inicio de la devoción y tradiciones de la parroquia.

- Las tres cruces, consiste en una procesión en la que cada uno de los participantes lleva una cruz hacia el centro de la población, acompañadas de vacas locas y músicos. El objeto de esta fiesta es recordar la muerte de Cristo en la cruz.
- Semana Santa, se trata de una conmemoración anual de la pasión, muerte y resurrección de Jesús, la cual incluye procesiones con representaciones bíblicas que reúnen a personajes como soldados romanos, cucuruchos (penitentes con gorros de tela en forma de cono), diablos y más disfraces, a los cuales se suma la población y los turistas.

1.2.20. **SEGURIDAD Y SOBERANÍA ALIMENTARIA**


La soberanía alimentaria tiene una articulación con el derecho a la alimentación, es decir al buen vivir y se basa con la preferencia hacia la producción de los alimentos a nivel local identificado con sus identidades y tradiciones culturales.

1.2.21. **FINANCIAMIENTO**

Se describirán las principales fuentes de financiamiento para el desarrollo parroquial, tanto del sistema público, como del privado, se identificarán así las principales instituciones que actúan en el territorio: bancos privados, banca pública, cooperativas, entre otras. De acuerdo a la disponibilidad de información que se pueda recabar de estas instituciones, los análisis podrían ser: volumen y destino de créditos, número de entidades, captaciones y colocaciones. Es importante también describir y analizar el volumen de recaudación fiscal por actividad económica, desagregada a nivel parroquial, cuya fuente es el Servicio de Rentas Internas. Due Diligence Cía Ltda.}

Alangasí cuenta con las siguientes entidades Financieras:

- Banco Pichincha
- Cooperativa de ahorro y Crédito Luz del Valle
- Cooperativa de ahorro y Crédito San Francisco
- Cooperativa de ahorro y Crédito Cooperare
- Cooperativa de ahorro y Crédito Alangasí



Potencialidades


- Equipo de trabajo de Junta parroquial. Objetivos compartidos por sus miembros.
- Junta parroquial cuenta con equipo técnico con capacidad y experiencia.
- Existencia del Sistema parroquial de Participación Ciudadana.
- Presencia de organizaciones sociales en la parroquia.
- Estructura del GAD pequeña.
- Trabajo en equipo de los vocales de la Junta.

Problemas

- Escasa generación de empleo en la parroquial
- Empleo temporal
- Bajo nivel de formación y capacitación para el desarrollo de actividades productivas.
- Presencia de industrias no genera riqueza en el territorio.
- Empresas familiares sin modelo de negocios rentable y sostenible.
- Actividad ganadera sin manejo técnico adecuado.
- Bajo rendimiento de producción agrícola y precios de comercialización bajos.
- Escasa agregación de valor a la producción agrícola.
- Débil desarrollo de la actividad turística como actividad empresarial.
- La producción agrícola tiene un manejo poco sostenible.
- Inequidad en la distribución y tenencia de la tierra.
- Ausencia de crédito de BANECUADOR y banca privada para agroproducción y comercio en virtud de la declaratoria de riesgo de la parroquia.

Problemas

- Planificación operativa anual no articulada a PDOT.



- Competencias exclusivas insuficientes para impulsar el desarrollo integral.
- Insuficientes recursos económicos del GAD.
- Actores no incorporados a la planificación del desarrollo
- Instituciones públicas con pocas capacidades instaladas
- Jóvenes no se articulan a la gestión pública, comunitaria y formación ciudadana
- Débil sistema de participación ciudadana
- Alta dependencia económica de la Junta de las transferencias del Gobierno Central.
- Bajo nivel de participación de la población en temas de desarrollo.
- Bajo cambio generacional en la dirigencia de barrios y recintos.


1.2. Problemas

SÍNTESIS DEL COMPONENTE ECONÓMICO, PROBLEMAS DE LA PARROQUIA DE ALANGASÍ

2.2.3. Salud.- Estado de bienestar que posee o carece la población; para ello la parroquia no cuenta con estudios sobre la tasa de mortalidad, la tasa de fecundidad, discapacidades de la población, morbilidad y el perfil epidemiológico, desnutrición. La cobertura de salud por equipamientos localizados en su territorio o dependientes de otras parroquias o cabeceras cantonales.

Acceso y uso de espacio público y cultural La existencia de espacio público en la parroquia para el encuentro ciudadano de los distintos grupos que habitan el territorio. En este análisis se señalarán las áreas verdes, plazas, coliseos y lugares de encuentro público para la población, en relación al número de habitantes. Fuente: GAD cantonal y parroquial.

En el límite de la parroquia encontramos Abastecimiento de los centros comerciales de importancia como San Luis, Hipermarket; centro de Educación superior como la Universidad el Ejercito (antes ESPE); La parroquia no cuenta con camal, lavanderías públicas, El mundo globalizado ha impuesto su marca en la parroquia; y contando con red de comunicación suficiente y tecnología, y a falta de los físicos, los espacios de encuentro común han sido reemplazados por el ciberespacio; la prioridad arquitectónica, ha sido las sedes sociales, y canchas deportivas, de las cuales, las primeras progresivamente están siendo




abandonadas por la ausencia del pueblo soberano y de la falta de incentivo e iniciativas por parte de los líderes territoriales.


En el ámbito institucional partiendo desde lo micro podemos mencionar que la parroquia de Alangasí se encuentra conformada por organizaciones funcionales (sociales, culturales y deportivas), instituciones estatales las cuales la integran el propio Gobierno Parroquial Rural, la Tenencia Política, la Policía Nacional, CNT, el Sector Educativo (jardines, escuelas y colegios, el Subcentro de Salud Alangasí y el Subcentro de Salud el Tingo. De los actores sociales que impulsan la cohesión de Alangasí, las que confluyen en mayor convocatoria, son: los barrios con un 35%; con prácticas propias de solidaridad como la minga; como potencial cohesivo tenemos a 26% unidades educativas, que representan el segundo grupo de confluencia poblacional; la cultura es importante para la población de la parroquia ubicando a sus actores en el tercer lugar con un 16%; Los emprendimientos y Pymes les siguen con un 13%; si bien es cierto la religiosidad, organizaciones no gubernamentales, y el deporte mantienen actores en bajo número, sus convocatorias son muy amplias. El individualismo, permite la acción aislada y disminuida en sus potencialidades de las instituciones dinamizan la vida de la comunidad. Por ello, se deben generar sinergias interinstitucionales que permitan alcanzar la visión de futuro de la parroquia.

Problemas

SINTESIS DEL COMPONENTE SOCIO-CULTURAL , PROBLEMAS Y POTENCIALIDADES			
Variables	Problemas	Potencialidades	Intensidad
Grupos étnicos	Acelerada a-culturización de la población juvenil especialmente	capacidad asociativa	media
Seguridad y convivencia ciudadana	Distorsión de valores como solidaridad, respeto, leyes permisibles	Riesgo Asumido por padres responsables	alta
Movimientos migratorios,	insuficientes fuentes de empleo locales vigencia y distorsión del sueño americano o europeo	Patrimonio turístico(fiestas, balnearios; tierra fértil (hay tierras) arraigo	media
Organización social	limitada información del rol de los actores del territorio	Nexos de identificación común existentes	alta
Servicios sociales	Desaprovechamiento de infraestructura social	Presencia en territorio de Entidades de públicas	baja
Análisis Demográfico	Limitado arraigo territorial	Población mayoritaria en edad formativa y productiva	alta
Educación	Instrucción académica, muy general, sin enfoque territorial.		alta
Salud	Limitados programas de salud preventiva	Presencia de profesionales en ejercicio privado y conocimientos ancestrales de salud	media
Población			
Cultura y patrimonio	Acelerada a-culturización juvenil con pérdida de tradiciones y patrimonio intangible	La parroquia cuenta con patrimonio Tangible e Intangible. Principalmente de sitios arqueológicos La parroquia dispone de uno de los lugares de diversión y recreación en el camino del Inca.	media
Vulnerabilidad			



Variables	problemas
Estructura productiva	Incipiente proceso de cadenas productivas
Empleo y talento humano	Formación ajena a vocación del territorio con la consiguiente exportación del talento humano
Ramas de la actividad económica	Limitado apoyo a la producción local
Seguridad y soberanía alimentaria	Crecimiento de la frontera urbana
Proyectos estratégicos nacionales	Posible ruptura del SOTE
Fomento productivo	escasa información sobre programas para emprendedores
Análisis financiero de la circulación de capital	Capital de consumo , con bajo impacto económico en la PEA
Cadenas productivas	Individualismo en las cadenas productivas.
Agro producción	falta de incentivos al agro productor
Actividades económicas y sectores productivos	Formación académica alejada a la vocación territorial insuficiente aprovechamiento de la producción
factores de producción	desaprovechamiento de la capacidad del suelo
vulnerabilidad	Limitada planificación de contingencia
flujos de bienes y servicios	consumo interno



PROBLEMÁTICA DE CONTAMINACIÓN			
CUERPO HIDRICO	Evidencia de Contaminación	Factor	Sector (es) Involucrados
Río Ushimana	Si	Descargas directas de aguas residuales, más desechos sólidos.	Camino al Tingo, Ialó, sector Ushimana, Barrio San Carlos
Río Pita	Si	Bomba de Mirasierra Descargas de aguas residuales más desechos sólidos y descargas líquidas industriales, fábricas de textiles, lubricadoras y de centros comerciales	Barrio Mirasierra Páramos de San Pedro y Valencia, sectores Pandayacu, Ushimana, San Gabriel, San Carlos San Luis
Río San Pedro	Si	Descargas directas de aguas residuales, más desechos Hormigonera del Valle	Barrios residenciales

1.3. PLAN DE TRABAJO PLURIANUAL


Lineamiento 1. Reducción de inequidades sociales y satisfacción de necesidades básicas a través de una estrategia de desarrollo endógeno y de procesos de ordenamiento territorial que permitan su ejecución.

Lineamiento 2. Coordinación y gestión sectorial

Lineamiento 3. Articulación intergubernamental



Lineamiento 4. Articulación con el Plan Nacional de Desarrollo.

Lineamiento 5. Promoción de la participación, la rendición de cuentas y el control social en los procesos de planificación y de ordenamiento territorial, que reconozca la diversidad de identidades.




MATRIZ DE PROPUESTAS, MATRIZ DEL PLAN PRURIANUAL DE TRABAJO

PROVINCIA: PICHINCHA	CANTÓN: QUITO	PARROQUIA: ALANGASÍ
ORGANIZACIÓN POLITICA		UNIDAD POPULAR LISTA 2
PERIODO DE PLANIFICACIÓN: 2023-2027		
PLAN DE TRABAJO		
3.1. OBJETIVO GENERAL		
<ul style="list-style-type: none"> Promover una mejora en la calidad de vida de la población y hacer de la parroquia Alangasí un territorio de emprendimiento asociativos principalmente en productos frutícolas y granos ancestrales derivados de la zona, así como en el aspecto turismo con acceso a servicios básicos, formación y capacitación, impulsar la construcción de la infraestructura vial que permita un sistema de movilidad, transporte y conectividad eficiente que ayude al desarrollo tanto productivo como turístico, rescatando los talentos artísticos, culturales y artesanales. Fortalecer y comprometer el tejido social y organizativo con la gestión del gobierno local. Fomentar en la ciudadanía la conservación ambiental. 		
3.2. OBJETIVO ESPECIFICOS		
<ul style="list-style-type: none"> Trabajar en equipo de forma planificada, articulada, participativa, involucrando a todos los actores para mejorar nuestra parroquia de Alangasí. Buscar estrategias que persigan el desarrollo sustentable y sostenido con la articulación y participación de todos los alangaseños. Evaluar las necesidades urgentes de la parroquia de Alangasí para priorizar los trabajos en forma planificada y con autogestión integrando programas y proyectos de desarrollo. Analizar según estadísticas o censos en territorio las necesidades viales, sociales, ambientales, laborales, culturales, deportivas y otras para diseñar e impulsar políticas de promoción y construcción de equidad e inclusión en territorio. Buscar alianzas estratégicas entre los líderes, dirigentes o representantes de todos los 36 barrios de la parroquia de Alangasí para priorizar los trabajos que beneficien a las personas, dando prioridad a las personas vulnerables o los adultos mayores. 		





○ **ECONÓMICO, AGROPRODUCTIVO Y AMBIENTAL**



● PROPUESTA PLAN DE TRABAJO	● MEDIOS, RECURSOS Y ESTRATEGIAS	AÑO 1	AÑO 2	AÑO 3	AÑO 4
● Siembra masiva de aguacate Hass con mira a la exportación, para recuperar los espacios de suelo que están subutilizados.	● Autogestión articulada y planificada con la empresa Privada y toda la comunidad interesada. Coordinación con el municipio GAD parroquial en coordinación con otras instituciones públicas.	X	X	X	X
● Promover y enseñar a sembrar y cosechar el AGUA aprovechando el invierno para suplir la escasez de agua en verano.	● Autogestión articulada y planificada con la empresa Privada y toda la comunidad interesada. ● Coordinación con el municipio GAD parroquial en coordinación con otras instituciones públicas.	X	X	X	X
● Incrementar las siembras en las parcelas de las comunas El Tingo, Angamarca, Alangasí en interacción con el INIAP, MAG, viveros Municipales y Gad's pidiendo semillas de calidad y certificadas, abonos y fertilizantes (enseñando a sembrar y cosechar el AGUA aprovechando el invierno para suplir la escasez de agua en verano).	● Autogestión articulada y planificada con la empresa Privada y toda la comunidad interesada. ● Coordinación con el municipio GAD parroquial en coordinación con otras instituciones públicas.	X	X	X	X
● Crecimiento sector agropecuario con capacitaciones para incrementar la crianza de animales menores, aves de corral, apicultura y otros con el apoyo del sector público y privado.	● Articulada y planificada involucrando a Instituciones del Estado y la empresa privada. ● Coordinación con el municipio GAD parroquial	X	X	X	X



	en coordinación con otras instituciones públicas.				
<ul style="list-style-type: none"> • Siembra de cultivos que se están extinguiendo como: flora con especies nativa para recuperar la vegetación del Ilaló como son: la mora, mortiño, uvilla, chímbalos, capulí, guabas, oca, papas, taxos. • Forestales: Pumamaqui, musgo, carrizo, arrayán, laurel, etc. Todo en base a los PISOS CLIMÁTICOS para cada producto. 	<ul style="list-style-type: none"> • articulada y planificada involucrando a los viveros municipales, viveros del Consejo Provincial y viveros particulares. • Para la siembra involucra a todas las instituciones educativas y autoridades del estado. • Coordinación con el municipio GAD parroquial en coordinación con otras instituciones públicas. 	X	X	X	X
<ul style="list-style-type: none"> • Siembra de la Uvilla bajo invernaderos pequeños para exportación y deshidratación de frutas. • Siembra masiva de las manzanas silvestres que se están desapareciendo. 	<ul style="list-style-type: none"> • Articulada y planificada involucrando a empresa privada que nos ayuden a propagar las semillas nativas. • Coordinación con el municipio GAD parroquial en coordinación con otras instituciones públicas. 	X	X	X	X
<ul style="list-style-type: none"> • Proponer la recuperación de siembra de varias hierbas medicinales como tipo, la menta, alpanís, hierba luisa, cedrón, etc. Hacer cultivos masivos en asociatividad para realizar deshidratados o secado al natural de sus hojas para comercializar interna y externamente. 	<ul style="list-style-type: none"> • Articulada y planificada involucrando a empresa privada que nos ayuden a propagar las plantas medicinales con nuestras especies nativas. • Coordinación con el municipio GAD parroquial en coordinación con otras instituciones públicas. 	X	X	X	X





<ul style="list-style-type: none"> • Siembra masiva de maíz con semillas ancestrales en las parcelas del Ilaló. con ayuda de UCE, INIAP y MAG para el apoyo con semillas, abonos, plaguicidas orgánicos, insumos y otros. 	<ul style="list-style-type: none"> • Articulada y planificada con ayuda de Universidades, Subsecretaría zonal del Valle, INIAP y MAG para que nos apoyen con insumos de semillas, abonos u otros. • Coordinación con el municipio GAD parroquial en coordinación con otras instituciones públicas. 	X	X	X	X
<ul style="list-style-type: none"> • Recuperación del ILALÓ, sobre todo recuperar MAMATENA con la siembra del musgo, no dejando que sigan destruyendo las vías, no a la construcción de viviendas en el cerro, evitar todo lo que afecte al ECOSISTEMAS NATURAL 	<ul style="list-style-type: none"> • Articulada y planificada Subsecretaría del Ambiente, Comunas e Instituciones educativas. • Este trabajo ya lo ha ido realizado, Jesús Lema candidato como SEGUNDO VOCAL PRINCIPAL. • Coordinación con el municipio GAD parroquial en coordinación con otras instituciones públicas. 	X	X	X	X
<ul style="list-style-type: none"> • Recuperación de las cangahuas con siembra del penco, rescatando costumbres ancestrales y en un futuro llegar a tener una destilería a base del chaguarmishky. 	<ul style="list-style-type: none"> • Articular a las Universidades haciendo autogestión que nos permita, elaborar un proyecto sobre el PENCO, que auspicie una ONG. • Coordinación con el municipio GAD parroquial en coordinación con otras instituciones públicas. 	X	X	X	X
<ul style="list-style-type: none"> • Limpieza de acequias, ríos, riachuelos y quebradas, San Vicente, San Pedro del 	<ul style="list-style-type: none"> • Articular a las Universidades haciendo autogestión que nos 	X	X	X	X




<p>Tingo, Ushimana, sector de la Cocha y otros.</p>	<p>permite, elaborar un proyecto sobre la recuperación de fuentes de agua, que auspicie una ONG y el Ministerio del Ambiente u otros.</p> <ul style="list-style-type: none"> • Coordinación con el municipio GAD parroquial en coordinación con otras instituciones públicas. 				
---	--	--	--	--	--

SALUD Y SEGURIDAD PARA LA PARROQUIA DE ALANGASÍ



<ul style="list-style-type: none"> • Educación sexual para niños y adolescentes, elaborando un plan para todas las escuelas (6tos y 7mos años) y todos los cursos de los colegios de la parroquia. 	<ul style="list-style-type: none"> • Articulada, planificada y participativa entre el Ministerio de salud, comuna, padres de familia e Instituciones educativas. • Coordinación con el municipio GAD parroquial en coordinación con otras instituciones públicas. 	X	X	X	X
<ul style="list-style-type: none"> • Impulsando la producción agrícola (huertos familiares y frutales) y pecuaria además de incrementar la crianza de animales menores en forma masiva, se espera mejorar la alimentación en las escuelas y colegios con alimentos nutritivos y evitar la comida chatarra en todos los establecimientos educativos de la parroquia. 	<ul style="list-style-type: none"> • Articulada, planificada y participativa entre el Ministerio de salud, comuna, padres de familia e Instituciones educativas. • Coordinación con el municipio GAD parroquial en coordinación con otras instituciones públicas. 	X	X	X	X
<ul style="list-style-type: none"> • Integración de las INTERINSTITUCIONAL (Todas las unidades educativas) para realizar campeonatos deportivos en todas las 	<ul style="list-style-type: none"> • Articulada, planificada y participativa entre LDPA, LIGA SAN CARLOS, LD DEL TINGO, Ministerio de deportes, 	X	X	X	X





<ul style="list-style-type: none"> disciplinas deportivas, integrando a mujeres y hombres (integración de género), para mejorar la salud de niños(@s) y jóvenes. ADULTOS MAYORES. 	Ministerio de salud, Cruz roja, padres de familia e Instituciones educativas. <ul style="list-style-type: none"> Coordinación con el municipio GAD parroquial en coordinación con otras instituciones públicas. 				
<ul style="list-style-type: none"> Cerramiento, recuperación y mantenimiento, instalación de más iluminación en los diversos parques de toda la parroquia para incrementar seguridad. 	<ul style="list-style-type: none"> Articulada, planificada y participativa con varios entes de gobierno, Ministerio del Interior, Policía, comunidad e Instituciones educativas. Coordinación con el municipio GAD parroquial en coordinación con otras instituciones públicas. 	X	X	X	X
<ul style="list-style-type: none"> Campañas de seguridad, instalación de alarmas u otros mecanismos o estrategias que ayuden a mejorar las los temas inseguridad y violencia. 	<ul style="list-style-type: none"> Articulada, planificada y participativa con varios entes de gobierno, Ministerio del Interior, Policía, comunidad e Instituciones educativas. Coordinación con el municipio GAD parroquial en coordinación con otras instituciones públicas. 				
ORDENAMIENTO DE LA PARROQUIA DE ALANGASÍ					
<ul style="list-style-type: none"> PROBLEMA DE LA BASURA Y LIMPIEZA DE LAS CALLES, mingas masivas para limpieza, ordenamiento y construcción de basureros con 4 tipo de residuos o más. REDUCIR, RECICLAR Y REUTILIZAR. 	<ul style="list-style-type: none"> Llamar a concurso a los estudiantes colegio Técnico Alangasí con premio económico \$, para que nos elaboren un modelo de BASURERO, involucrar a la mayoría de Cerrajeros para su 	X	X	X	X



	<p>construcción, todo con autogestión con Instituciones del Estado, la empresa privada e Instituciones educativas.</p> <ul style="list-style-type: none"> • Coordinación con el municipio GAD parroquial en coordinación con otras instituciones públicas. 				
<ul style="list-style-type: none"> • Fomentar plazas laborales para los recicladores, que nos ayuden a cumplir las metas de REDUCIR, RECLICLAR Y REUTILIZAR. Además de campañas para separar la BASURA como: metal, plástico, cartón, residuos orgánicos y otros. 	<ul style="list-style-type: none"> • Articulada y planificada Subsecretaría del Ambiente, Comunas, Empresa privada e Instituciones educativas. • Coordinación con el municipio GAD parroquial en coordinación con otras instituciones públicas. 	X	X	X	X
<ul style="list-style-type: none"> • Recuperación del ordenamiento territorial masivo con la legalización de predios y terrenos sin escrituras. 	<ul style="list-style-type: none"> • Apoyo del Estado, Subsecretaría de tierras y otros. • Coordinación con el municipio GAD parroquial en coordinación con otras instituciones públicas. 	X	X	X	X
<ul style="list-style-type: none"> • Limpieza y bacheo de las calles de la parroquia 	<ul style="list-style-type: none"> • Mingas comunitarias y con el apoyo de instituciones involucradas como son las COOPERATIVAS DE TRANSPORTES de taxis, camionetas, volquetas, buses y las comunas o representantes de cada barrio. • Coordinación con el municipio GAD parroquial 	X	X	X	X





	en coordinación con otras instituciones públicas.				
<ul style="list-style-type: none"> Ordenamiento de parques, Iluminación de los jardines, poda de árboles, resiembras de plantas, la pintada de la Cruz, pintores alangaseños y la pirámide del Ilaló. 	<ul style="list-style-type: none"> Integración de los 4tos, 5tos y 6tos cursos de los colegios con el acompañamiento de bomberos, policía, y ejército ecuatoriano. Coordinación con el municipio GAD parroquial en coordinación con otras instituciones públicas. 	X	X	X	X
<ul style="list-style-type: none"> Orden de las mascotas “No más patitas en la calle” 	<ul style="list-style-type: none"> Articulada y planificada buscando apoyo con Veterinaria privadas, Municipales y del Consejo Provincial, así como involucrar al PAE de Alangasí. Coordinación con el municipio GAD parroquial en coordinación con otras instituciones públicas. 	X	X	X	X
<ul style="list-style-type: none"> Ferias culturales del 2 de febrero y junio, exposición y venta de canastas, platería escultural, orfebrería y pintura en el museo de Alangasí, y otros barrios, 	<ul style="list-style-type: none"> Articulada y planificada Subsecretaría del Ambiente, Comunas e Instituciones educativas, se invitará a autoridades y ministerios relacionados. Coordinación con el municipio GAD parroquial en coordinación con otras instituciones públicas. 	X	X	X	X





<ul style="list-style-type: none"> Realizar una campaña masiva para el empadronamiento para que los habitantes de esta parroquia se legalicen como alangaseños, para de esta manera incrementar el presupuesto económico asignados por el estado . 	<ul style="list-style-type: none"> Articulada y planificada con la comunidad y las entidades gubernamentales pertinentes. Coordinación con el municipio GAD parroquial en coordinación con otras instituciones públicas. 	X	X	X	X
---	--	---	---	---	---

CULTURAL, DEPORTIVO Y SOCIAL



<ul style="list-style-type: none"> Continuidad, mejora y recuperación de todas las fechas festivas de la parroquia, recuperar tradiciones que están desapareciendo, como: Fiestas de las “3 cruces” en mayo, el animero en noviembre, juegos tradicionales en diciembre y otros. 	<ul style="list-style-type: none"> Articulada y planificada: comunas e Instituciones educativas, se invitará a autoridades y ministerios relacionados. Coordinación con el municipio GAD parroquial en coordinación con otras instituciones públicas. 	X	X	X	X
<ul style="list-style-type: none"> Fomentar los valores espirituales, aumentar la participación de la eucaristía en semana Santa y en los fieles difuntos, retornando a las misas en todos los cementerios de la parroquia (Angamarca, el Tingo y Alangasí). 	<ul style="list-style-type: none"> Articulada y planificada: comunas e Iglesia. Coordinación con el municipio GAD parroquial en coordinación con otras instituciones públicas. 	X	X	X	X
<ul style="list-style-type: none"> Promover ferias culturales del 2 de febrero, en junio por Corpus Cristi y en mayo para impulsar la exposición y venta de canastas, artesanías, joyería, platería escultura, orfebrería y pintura haciendo un tipo museo de Alangasí, además de 	<ul style="list-style-type: none"> Articulada y planificada: comunas e Instituciones educativas, se invitará a autoridades y ministerios relacionados. 	X	X	X	X



<p>ofrecer diversidad gastronomía con los platos típicos y replicar en otros barrios.</p>	<ul style="list-style-type: none"> • Coordinación con el municipio GAD parroquial en coordinación con otras instituciones públicas. 				
<ul style="list-style-type: none"> • Día del maestro - invitar a los ex maestros y alumnos para realizar un festejo masivo con un valor simbólico que permita recaudar fondos. 	<ul style="list-style-type: none"> • Articulada y planificada con las comunas e Instituciones educativas • Coordinación con el municipio GAD parroquial en coordinación con otras instituciones públicas. 	X	X	X	X
<ul style="list-style-type: none"> • Promover, impulsar y buscar Becas para estudiantes de todos los planteles educativos – APADRINANDO A LOS ESTUDIANTES 	<ul style="list-style-type: none"> • Articulada y planificada con las Instituciones educativas, Universidades públicas y privadas. • Coordinación con el municipio GAD parroquial en coordinación con otras instituciones públicas. 	X	X	X	X
<ul style="list-style-type: none"> • Integración de las INTERINSTITUCIONAL (Todas las unidades educativas) para realizar campeonatos deportivos y culturales en todas las disciplinas deportivas, integrando a mujeres y hombres (integración de género), competencias culturales danzas, disfraces, ferias, exposiciones, entre otros. A nivel preescolar, escolar y colegial. 	<ul style="list-style-type: none"> • Articulada, planificada y participativa entre LDPA, LIGA SAN CARLOS, LD DEL TINGO, Ministerio de deportes, Ministerio de Turismo, Ministerio de salud, Cruz roja, padres de familia e Instituciones educativas. • Coordinación con el municipio GAD parroquial en coordinación con otras instituciones públicas. 	X	X	X	X



<ul style="list-style-type: none"> Fomentar escuelas de formación en deportes como el atletismo, ciclismo, basket, voley ball, ecuavoley, fútbol, natación, danza y otros deportes. Para todas las edades incluyendo niños (@s), jóvenes y adultos. 	<ul style="list-style-type: none"> Articulada y planificada: LDPA, LIGA SAN CARLOS, LD DEL TINGO, Ministerio del Deporte, Cruz roja, Consejo Provincial, Instituciones educativas, padres de familia y empresa privada. Coordinación con el municipio GAD parroquial en coordinación con otras instituciones públicas. 	X	X	X	X
<ul style="list-style-type: none"> Realizar campeonatos interinstitucionales sub 6, sub 10, sub 12, sub 16, sub 18, sub 20, sub 40 y sub 60. 	<ul style="list-style-type: none"> Articulada y planificada: LDPA, LIGA SAN CARLOS, LD DEL TINGO, Ministerio del Deporte, Cruz roja, Consejo Provincial, Instituciones educativas, padres de familia y empresa privada. Coordinación con el municipio GAD parroquial en coordinación con otras instituciones públicas. 	X	X	X	X
<ul style="list-style-type: none"> Hacer un censo para identificar la pobreza # adultos, # niños, # discapacitados 	<ul style="list-style-type: none"> Articulada y planificada: Instituciones educativas, autoridades y Ministerios relacionados. Coordinación con el municipio GAD parroquial en coordinación con otras instituciones públicas. 	X	X	X	X
<ul style="list-style-type: none"> Mejorar el transporte a todo nivel con implementación de tecnología que nos 	<ul style="list-style-type: none"> Articulada y planificada: Instituciones educativas, 	X	X	X	X



<p>ayude en seguridad, buen servicio y respeto.</p>	<p>autoridades y Ministerios relacionados.</p> <ul style="list-style-type: none"> • Coordinación con el municipio GAD parroquial en coordinación con otras instituciones públicas. 				
<ul style="list-style-type: none"> • Más festivales de arte y cultura 	<ul style="list-style-type: none"> • Articulada y planificada: para que venga los otros barrios en buses dónde paguen un porcentaje del pasaje para que vengan a participar. • Coordinación con el municipio GAD parroquial en coordinación con otras instituciones públicas. 	X	X	X	X

AUTOGESTIÓN PARA OBTENER FONDOS PARA REALIZAR OBRAS BASICAS PARA LA PARROQUIA DE ALANGASÍ

- POR MEDIO DE AUTOGESTIÓN, Buscar fondos para elaborar puentes colgantes, tarabitas y senderos ecológicos en ríos y quebradas de San Vicente y Chinchinloma para generar turismo mediante los SENDEROS ECOLÓGICOS.
- POR MEDIO DE AUTOGESTIÓN, Buscar fondos para Proponer la compra de un terreno para la ampliación del cementerio de Alangasí y para alphuma
- POR MEDIO DE AUTOGESTIÓN, Buscar fondos para Comprar un terreno para la construcción de una plaza de toros
- POR MEDIO DE AUTOGESTIÓN, Buscar fondos para Compra de un terreno o donación para un canal
- POR MEDIO DE AUTOGESTIÓN, Buscar fondos para Creación de coliseo y piscina en el complejo deportivo de Alangasí
- POR MEDIO DE AUTOGESTIÓN, Buscar fondos para Construcción de un hospital
- POR MEDIO DE AUTOGESTIÓN, Buscar fondos para Continuación del edificio de la J.P.A
- POR MEDIO DE AUTOGESTIÓN, Buscar fondos para Compra de un terreno incrementar la plaza de comidas del Tingo
- POR MEDIO DE AUTOGESTIÓN, Buscar fondos para Construcción de un mini teleférico que va desde la cruz hasta la pirámide
- POR MEDIO DE AUTOGESTIÓN Elaboración de la faneca más grande con personas del mercado 30 octubre



POR MEDIO DE AUTOGESTIÓN Construcción del mercado de Alangasi (si los fondos ya no existen como estaba en periodo anterior)

- POR MEDIO DE AUTOGESTIÓN, Buscar fondos para Compra de un terreno incrementar la plaza de comidas del Tingo
- POR MEDIO DE AUTOGESTIÓN Museo Alangasi en la iglesia antigua y en el espacio del parqueadero construir locales para artesanos.
- POR MEDIO DE AUTOGESTIÓN Hacer conciertos musicales en Angamarca, el Tingo, Concepción o Chinchinloma y Alangasi para buscar fondos de autogestión para hacer obras y otros pagar a artistas 30 de noviembre o 1 de diciembre, 14 de febrero carnaval, 1 de mayo y 15 de agosto.
- POR MEDIO DE AUTOGESTIÓN Buscar soluciones y alternativas para combatir la mendicidad, alcoholismo, drogadicción
- POR MEDIO DE AUTOGESTIÓN Incrementar la seguridad de los niños y jóvenes estudiantes “No más desaparecidos”
- POR MEDIO DE AUTOGESTIÓN Buscar soluciones para definir la LEGALIZACIÓN DE BARRIOS o elevar a consulta popular de los Barrios 4 octubre y La Cocha.
- POR MEDIO DE AUTOGESTIÓN Jóvenes que ayuden en la alfabetización
- POR MEDIO DE AUTOGESTIÓN Talleres educativos, culturales y de turismo
- POR MEDIO DE AUTOGESTIÓN Aumentar la siembra, construcción para que se genere plaza laborales

BIBLIOGRAFÍA

https://www.oas.org/juridico/pdfs/mesicic4_ecu_const.pdf

<https://aceproject.org/ero-en/regions/americas/EC/ecuador-ley-organica-electoral-codigo-de-la/>

https://www.oas.org/juridico/pdfs/mesicic4_ecu_org.pdf



PLAN DE TRABAJO PARROQUIA ALANGASÍ

CANDIDATOS A VOCALES PRINCIPALES		CANDIDATOS A VOCALES SUPLENTE	
1 MACHASILLA QUINCHIGUANO HIPATIA JIMENA C.C. 171195807-2		1 ITAZ ESPINOSA ANTONIO WASHIGTON C.C. 170709418-9	x
2 LEMA YUJATO JESUS RANULFO C.C. 170565251-7		2 QUIMBIULCO ANDRANGO ANA ELIZABETH C.C. 171228456-9	x
3 ABADEANO PACHACAMA JEANINA PAOLA C.C. 172361149-5		3 CATAGÑA CHANGO VICTOR HERIBERTO C.C. 170739027-2	x
4 MORALES QUISPE JOSÉ JUAN C.C. 171403428-5	x	4 BRAVO PALACIOS ALLISON NICOLE C.C. 175122225-6	x
5 IZA ALQUINGA JANELY DEL ROCÍO C.C. 175380073-7		5 CASTRO CHÁVEZ PABLO FERNANDO C.C. 170917444-3	